



# PROJEKT TECHNICZNY

Zamierzenie budowlane	ADAPTACJĘ UKŁADU ODPROWADZAJĄCEGO WODY OPADOWE NA TERENIE GMINY DOBRA DO ZMIAN KLIMATU.
Nazwa zadania	Zadanie 1 - Budowa zbiornika retencyjnego ZB 12 i przebudowa ul Zgodnej wraz z odwodnieniem drogi na odcinku od ul. Tytusa do skrzyżowania z ul. Łukasieńskiego w Mierzynie.
Nazwa opracowania	TOM IV – LIKWIDACJA KOLIZJI ELEKTROENERGETYCZNYCH
Inwestor	Wójt Gminy Dobra, ul. Szczecińska 16a, 72-003 Dobra
Numer umowy	Nr 249/2024 - P-1234/2024
Adres inwestycji	Gmina Dobra, m. Mierzyn, ul. Zgodna.
Identyfikator działki ewidencyjnej	Wykaz działek w liniach rozgraniczających teren pasa drogowego drogi gminnej: 321101_2.0008.308. 321101_2.0009.13/1 (13), 321101_2.0009.15/2, 321101_2.0009.15/3, 321101_2.0009.15/4, Wykaz działek lub ich części, z których korzystanie będzie ograniczone: 321101_2.0008.12/7, 321101_2.0008.16/8, 321101_2.0009.9/2, 321101_2.0009.13/2 (13), 321101_2.0009.14/27, 321101_2.0009.17/43, 321101_2.0009.17/44, 321101_2.0009.17/45, 321101_2.0009.17/53, 321101_2.0009.312, 321101_2.0009.342. Uwaga: w nawiasie podano numer działki przed podziałem
Kategoria obiektu budowlanego	XXIV, XXV, XXVI.

**Zgodnie z art. 34 ust. 3d pkt 3 Ustawy z dnia 7 lipca 1994 r. z późniejszymi zmianami - Prawo budowlane, niniejszym oświadczamy, że projekt budowlany został sporządzony zgodnie z obowiązującymi przepisami oraz zasadami wiedzy technicznej.**

BRANŻA	PROJEKTANT IMIĘ I NAZWISKO	NUMER UPRAWNIEŃ	PODPIS
Sieci elektryczne	mgr inż. PIOTR MAJCHRZAK specjalność: elektryczna b/o	ZAP/0125/POOE/13	


BRANŻA	SPRAWDZAJĄCY IMIĘ I NAZWISKO	NUMER UPRAWNIEŃ	PODPIS
Sieci elektryczne	mgr inż. KACPER KURDEK specjalność: elektryczna b/o	ZAP/0303/PWBE/21	


SZCZECIN	_____ PIECZĄTKA	Sierpień 2025r. DATA	1 _____ NR EGZ.
----------	--------------------	-------------------------	-----------------------

# PROJEKT TECHNICZNY

Zamierzenie budowlane	ADAPTACJĘ UKŁADU ODPROWADZAJĄCEGO WODY OPADOWE NA TERENIE GMINY DOBRA DO ZMIAN KLIMATU.
Nazwa zadania	Zadanie 1 - Budowa zbiornika retencyjnego ZB 12 i przebudowa ul Zgodnej wraz z odwodnieniem drogi na odcinku od ul. Tytusa do skrzyżowania z ul. Łukasieńskiego w Mierzynie.
Nazwa opracowania	TOM IV – LIKWIDACJA KOLIZJI ELEKTROENERGETYCZNYCH
Inwestor	Wójt Gminy Dobra, ul. Szczecińska 16a, 72-003 Dobra
Numer umowy	Nr 249/2024 - P-1234/2024
Adres inwestycji	Gmina Dobra, m. Mierzyn, ul. Zgodna.
Identyfikator działki ewidencyjnej	Wykaz działek w liniach rozgraniczających teren pasa drogowego drogi gminnej: 321101_2.0008.308. 321101_2.0009.13/1 (13), 321101_2.0009.15/2, 321101_2.0009.15/3, 321101_2.0009.15/4, Wykaz działek lub ich części, z których korzystanie będzie ograniczone: 321101_2.0008.12/7, 321101_2.0008.16/8, 321101_2.0009.9/2, 321101_2.0009.13/2 (13), 321101_2.0009.14/27, 321101_2.0009.17/43, 321101_2.0009.17/44, 321101_2.0009.17/45, 321101_2.0009.17/53, 321101_2.0009.312, 321101_2.0009.342. Uwaga: w nawiasie podano numer działki przed podziałem
Kategoria obiektu budowlanego	XXIV, XXV, XXVI.

**Zgodnie z art. 34 ust. 3d pkt 3 Ustawy z dnia 7 lipca 1994 r. z późniejszymi zmianami - Prawo budowlane, niniejszym oświadczamy, że projekt budowlany został sporządzony zgodnie z obowiązującymi przepisami oraz zasadami wiedzy technicznej.**

BRANŻA	PROJEKTANT IMIĘ I NAZWISKO	NUMER UPRAWNIEN	PODPIS
Sieci elektryczne	mgr inż. PIOTR MAJCHRZAK specjalność: elektryczna b/o	ZAP/0125/POOE/13	


BRANŻA	SPRAWDZAJĄCY IMIĘ I NAZWISKO	NUMER UPRAWNIEN	PODPIS
Sieci elektryczne	mgr inż. KACPER KURDEK specjalność: elektryczna b/o	ZAP/0303/PWBE/21	


SZCZECIN	_____ PIECZĄTKA	Sierpień 2025r. DATA	2 _____ NR EGZ.
----------	--------------------	-------------------------	-----------------------

# PROJEKT TECHNICZNY

Zamierzenie budowlane	ADAPTACJĘ UKŁADU ODPROWADZAJĄCEGO WODY OPADOWE NA TERENIE GMINY DOBRA DO ZMIAN KLIMATU.
Nazwa zadania	Zadanie 1 - Budowa zbiornika retencyjnego ZB 12 i przebudowa ul Zgodnej wraz z odwodnieniem drogi na odcinku od ul. Tytusa do skrzyżowania z ul. Łukasieńskiego w Mierzynie.
Nazwa opracowania	TOM IV – LIKWIDACJA KOLIZJI ELEKTROENERGETYCZNYCH
Inwestor	Wójt Gminy Dobra, ul. Szczecińska 16a, 72-003 Dobra
Numer umowy	Nr 249/2024 - P-1234/2024
Adres inwestycji	Gmina Dobra, m. Mierzyn, ul. Zgodna.
Identyfikator działki ewidencyjnej	Wykaz działek w liniach rozgraniczających teren pasa drogowego drogi gminnej: 321101_2.0008.308. 321101_2.0009.13/1 (13), 321101_2.0009.15/2, 321101_2.0009.15/3, 321101_2.0009.15/4, Wykaz działek lub ich części, z których korzystanie będzie ograniczone: 321101_2.0008.12/7, 321101_2.0008.16/8, 321101_2.0009.9/2, 321101_2.0009.13/2 (13), 321101_2.0009.14/27, 321101_2.0009.17/43, 321101_2.0009.17/44, 321101_2.0009.17/45, 321101_2.0009.17/53, 321101_2.0009.312, 321101_2.0009.342. Uwaga: w nawiasie podano numer działki przed podziałem
Kategoria obiektu budowlanego	XXIV, XXV, XXVI.

**Zgodnie z art. 34 ust. 3d pkt 3 Ustawy z dnia 7 lipca 1994 r. z późniejszymi zmianami - Prawo budowlane, niniejszym oświadczamy, że projekt budowlany został sporządzony zgodnie z obowiązującymi przepisami oraz zasadami wiedzy technicznej.**

BRANŻA	PROJEKTANT IMIĘ I NAZWISKO	NUMER UPRAWNIEN	PODPIS
Sieci elektryczne	mgr inż. PIOTR MAJCHRZAK specjalność: elektryczna b/o	ZAP/0125/POOE/13	


BRANŻA	SPRAWDZAJĄCY IMIĘ I NAZWISKO	NUMER UPRAWNIEN	PODPIS
Sieci elektryczne	mgr inż. KACPER KURDEK specjalność: elektryczna b/o	ZAP/0303/PWBE/21	


SZCZECIN	_____ PIECZĄTKA	Sierpień 2025r. DATA	3 _____ NR EGZ.
----------	--------------------	-------------------------	-----------------------

# PROJEKT TECHNICZNY

Zamierzenie budowlane	ADAPTACJĘ UKŁADU ODPROWADZAJĄCEGO WODY OPADOWE NA TERENIE GMINY DOBRA DO ZMIAN KLIMATU.
Nazwa zadania	Zadanie 1 - Budowa zbiornika retencyjnego ZB 12 i przebudowa ul Zgodnej wraz z odwodnieniem drogi na odcinku od ul. Tytusa do skrzyżowania z ul. Łukasieńskiego w Mierzynie.
Nazwa opracowania	TOM IV – LIKWIDACJA KOLIZJI ELEKTROENERGETYCZNYCH
Inwestor	Wójt Gminy Dobra, ul. Szczecińska 16a, 72-003 Dobra
Numer umowy	Nr 249/2024 - P-1234/2024
Adres inwestycji	Gmina Dobra, m. Mierzyn, ul. Zgodna.
Identyfikator działki ewidencyjnej	Wykaz działek w liniach rozgraniczających teren pasa drogowego drogi gminnej: 321101_2.0008.308. 321101_2.0009.13/1 (13), 321101_2.0009.15/2, 321101_2.0009.15/3, 321101_2.0009.15/4, Wykaz działek lub ich części, z których korzystanie będzie ograniczone: 321101_2.0008.12/7, 321101_2.0008.16/8, 321101_2.0009.9/2, 321101_2.0009.13/2 (13), 321101_2.0009.14/27, 321101_2.0009.17/43, 321101_2.0009.17/44, 321101_2.0009.17/45, 321101_2.0009.17/53, 321101_2.0009.312, 321101_2.0009.342. Uwaga: w nawiasie podano numer działki przed podziałem
Kategoria obiektu budowlanego	XXIV, XXV, XXVI.

**Zgodnie z art. 34 ust. 3d pkt 3 Ustawy z dnia 7 lipca 1994 r. z późniejszymi zmianami - Prawo budowlane, niniejszym oświadczamy, że projekt budowlany został sporządzony zgodnie z obowiązującymi przepisami oraz zasadami wiedzy technicznej.**

BRANŻA	PROJEKTANT IMIĘ I NAZWISKO	NUMER UPRAWNIEN	PODPIS
Sieci elektryczne	mgr inż. PIOTR MAJCHRZAK specjalność: elektryczna b/o	ZAP/0125/POOE/13	


BRANŻA	SPRAWDZAJĄCY IMIĘ I NAZWISKO	NUMER UPRAWNIEN	PODPIS
Sieci elektryczne	mgr inż. KACPER KURDEK specjalność: elektryczna b/o	ZAP/0303/PWBE/21	


SZCZECIN	_____ PIECZĄTKA	Sierpień 2025r. DATA	4 _____ NR EGZ.
----------	--------------------	-------------------------	-----------------------

# PROJEKT TECHNICZNY

Zamierzenie budowlane	ADAPTACJĘ UKŁADU ODPROWADZAJĄCEGO WODY OPADOWE NA TERENIE GMINY DOBRA DO ZMIAN KLIMATU.
Nazwa zadania	Zadanie 1 - Budowa zbiornika retencyjnego ZB 12 i przebudowa ul Zgodnej wraz z odwodnieniem drogi na odcinku od ul. Tytusa do skrzyżowania z ul. Łukasińskiego w Mierzynie.
Nazwa opracowania	TOM IV – LIKWIDACJA KOLIZJI ELEKTROENERGETYCZNYCH
Inwestor	Wójt Gminy Dobra, ul. Szczecińska 16a, 72-003 Dobra
Numer umowy	Nr 249/2024 - P-1234/2024
Adres inwestycji	Gmina Dobra, m. Mierzyn, ul. Zgodna.
Identyfikator działki ewidencyjnej	Wykaz działek w liniach rozgraniczających teren pasa drogowego drogi gminnej: 321101_2.0008.308. 321101_2.0009.13/1 (13), 321101_2.0009.15/2, 321101_2.0009.15/3, 321101_2.0009.15/4, Wykaz działek lub ich części, z których korzystanie będzie ograniczone: 321101_2.0008.12/7, 321101_2.0008.16/8, 321101_2.0009.9/2, 321101_2.0009.13/2 (13), 321101_2.0009.14/27, 321101_2.0009.17/43, 321101_2.0009.17/44, 321101_2.0009.17/45, 321101_2.0009.17/53, 321101_2.0009.312, 321101_2.0009.342. Uwaga: w nawiasie podano numer działki przed podziałem
Kategoria obiektu budowlanego	XXIV, XXV, XXVI.

**Zgodnie z art. 34 ust. 3d pkt 3 Ustawy z dnia 7 lipca 1994 r. z późniejszymi zmianami - Prawo budowlane, niniejszym oświadczamy, że projekt budowlany został sporządzony zgodnie z obowiązującymi przepisami oraz zasadami wiedzy technicznej.**

BRANŻA	PROJEKTANT IMIĘ I NAZWISKO	NUMER UPRAWNIEN	PODPIS
Sieci elektryczne	mgr inż. PIOTR MAJCHRZAK specjalność: elektryczna b/o	ZAP/0125/POOE/13	

BRANŻA	SPRAWDZAJĄCY IMIĘ I NAZWISKO	NUMER UPRAWNIEN	PODPIS
Sieci elektryczne	mgr inż. KACPER KURDEK specjalność: elektryczna b/o	ZAP/0303/PWBE/21	

SZCZECIN	_____ PIECZĄTKA	Sierpień 2025r. DATA	5 _____ NR EGZ.
----------	--------------------	-------------------------	-----------------------